


Выписка из Единого государственного реестра недвижимости об основных характеристиках и зарегистрированных правах на объект недвижимости

Сведения об основных характеристиках объекта недвижимости

В Единый государственный реестр недвижимости внесены следующие сведения:

Раздел 1 Лист 1


Земельный участок вид объекта недвижимости			
Лист №1 раздела 1	Всего листов раздела 1: 1	Всего разделов: 3	Всего листов выписки: 3
19.12.2023г.			
Кадастровый номер:	29-22-072802-221		
Номер кадастрового квартала:	29-22-072802		
Дата присвоения кадастрового номера:	19.12.2023		
Ранее присвоенный государственный учетный номер:	данные отсутствуют		
Местоположение:	Российская Федерация, Архангельская область, город Архангельск, территориальный округ Варыно-Фактория, ул. Белогорская		
Площадь, м2:	9333 +/- 34		
Кадастровая стоимость, руб:	не определена		
Кадастровые номера расположенных в пределах земельного участка объектов недвижимости:	29-22-000000.216, 29-22-072802-41		
Категория земель:	Земли населенных пунктов		
Виды разрешенного использования:	Эксплуатация военного городка		
Статус записи об объекте недвижимости:	Сведения об объекте недвижимости имеют статус "актуальные"		
Особые отметки:	данные отсутствуют		
Получатель выписки:	МЕЖРЕГИОНАЛЬНОЕ ТЕРРИТОРИАЛЬНОЕ УПРАВЛЕНИЕ ФЕДЕРАЛЬНОГО АГЕНТСТВА ПО УПРАВЛЕНИЮ ГОСУДАРСТВЕННЫМ ИМУЩЕСТВОМ В АРХАНГЕЛЬСКОЙ ОБЛАСТИ И НЕНЕЦКОМ АВТОНОМНОМ ОКРУГЕ (представитель правообладателя), Правообладатель: Российская Федерация		

полное наименование должности	 ДОКУМЕНТ ПОДПИСАН ЭЛЕКТРОННОЙ ПОДПИСЬЮ <small>Сиренкин ИВАН ИВАНОВИЧ Выдана: ФЕДЕРАЛЬНАЯ СЛУЖБА ГОСУДАРСТВЕННОЙ РЕГИСТРАЦИИ, КАДАСТРА И КАРТОГРАФИИ Действителен с 27.06.2023 по 19.07.2024</small>	инициалы, фамилия
-------------------------------	--	-------------------

Раздел 2 Лист 2

Выписка из Единого государственного реестра недвижимости об основных характеристиках и зарегистрированных правах на объект недвижимости

Сведения о зарегистрированных правах

Земельный участок вид объекта недвижимости			
Лист №1 раздела 2	Всего листов раздела 2: 1	Всего разделов: 3	Всего листов выписки: 3
19.12.2023г.			
Кадастровый номер:	29-22-072802-221		
1	Правообладатель (правообладатели):	1.1	Российская Федерация
	Сведения о возможности предоставления третьим лицам персональных данных физического лица:	1.1.1	данные отсутствуют
2	Вид, номер, дата и время государственной регистрации права:	2.1	Собственность 29-22-072802-221-29/008/2023-1 19.12.2023 10:23:53
3	Документы-основания	3.1	Схема расположения земельного участка на кадастровом плане территории, утверждения распоряжением, № 376-р, выдан 20.11.2023, МТУ Росимущества в Архангельской области и Ненецкому автономному округу
4	Ограничение прав и обременение объекта недвижимости:	не зарегистрировано	
5	Заявленные в судебном порядке права требования:	данные отсутствуют	
6	Сведения о возражении в отношении зарегистрированного права:	данные отсутствуют	
7	Сведения о возможности предоставления третьим лицам персональных данных физического лица:	данные отсутствуют	
8	Сведения о наличии решения об изъятии объекта недвижимости для государственных и муниципальных нужд:	данные отсутствуют	
9	Сведения о невозможности государственной регистрации без личного участия правообладателя или его законного представителя:	данные отсутствуют	
10	Правопритязания и сведения о наличии поступивших, но не рассмотренных заявлений о проведении государственной регистрации права (перехода, прекращения права), ограничения права или обременения объекта недвижимости, сделки в отношении объекта недвижимости:	отсутствуют	
11	Сведения о невозможности государственной регистрации перехода, прекращения, ограничения права на земельный участок из земель сельскохозяйственного назначения:	данные отсутствуют	
полное наименование должности	 ДОКУМЕНТ ПОДПИСАН ЭЛЕКТРОННОЙ ПОДПИСЬЮ <small>Сиренкин ИВАН ИВАНОВИЧ Выдана: ФЕДЕРАЛЬНАЯ СЛУЖБА ГОСУДАРСТВЕННОЙ РЕГИСТРАЦИИ, КАДАСТРА И КАРТОГРАФИИ Действителен с 27.06.2023 по 19.07.2024</small>	инициалы, фамилия	


Выписка из Единого государственного реестра недвижимости об основных характеристиках и зарегистрированных правах на объект недвижимости

Сведения об основных характеристиках объекта недвижимости

В Единый государственный реестр недвижимости внесены следующие сведения:

Раздел 1 Лист 1


Земельный участок вид объекта недвижимости			
Лист №1 раздела 1	Всего листов раздела 1: 1	Всего разделов: 3	Всего листов выписки: 3
19.12.2023г.			
Кадастровый номер:	29-22-072802-218		
Номер кадастрового квартала:	29-22-072802		
Дата присвоения кадастрового номера:	19.12.2023		
Ранее присвоенный государственный учетный номер:	данные отсутствуют		
Местоположение:	Российская Федерация, Архангельская область, город Архангельск, территориальный округ Варыно-Фактория, ул. Белогорская		
Площадь, м2:	8194 +/- 32		
Кадастровая стоимость, руб:	не определена		
Кадастровые номера расположенных в пределах земельного участка объектов недвижимости:	29-22-072802-44, 29-22-072802-48		
Категория земель:	Земли населенных пунктов		
Виды разрешенного использования:	Эксплуатация военного городка		
Статус записи об объекте недвижимости:	Сведения об объекте недвижимости имеют статус "актуальные"		
Особые отметки:	данные отсутствуют		
Получатель выписки:	МЕЖРЕГИОНАЛЬНОЕ ТЕРРИТОРИАЛЬНОЕ УПРАВЛЕНИЕ ФЕДЕРАЛЬНОГО АГЕНТСТВА ПО УПРАВЛЕНИЮ ГОСУДАРСТВЕННЫМ ИМУЩЕСТВОМ В АРХАНГЕЛЬСКОЙ ОБЛАСТИ И НЕНЕЦКОМ АВТОНОМНОМ ОКРУГЕ (представитель правообладателя), Правообладатель: Российская Федерация		

полное наименование должности	 ДОКУМЕНТ ПОДПИСАН ЭЛЕКТРОННОЙ ПОДПИСЬЮ <small>Сиренкин ИВАН ИВАНОВИЧ Выдана: ФЕДЕРАЛЬНАЯ СЛУЖБА ГОСУДАРСТВЕННОЙ РЕГИСТРАЦИИ, КАДАСТРА И КАРТОГРАФИИ Действителен с 27.06.2023 по 19.07.2024</small>	инициалы, фамилия
-------------------------------	--	-------------------

Раздел 2 Лист 2

Выписка из Единого государственного реестра недвижимости об основных характеристиках и зарегистрированных правах на объект недвижимости

Сведения о зарегистрированных правах

Земельный участок вид объекта недвижимости			
Лист №1 раздела 2	Всего листов раздела 2: 1	Всего разделов: 3	Всего листов выписки: 3
19.12.2023г.			
Кадастровый номер:	29-22-072802-218		
1	Правообладатель (правообладатели):	1.1	Российская Федерация
	Сведения о возможности предоставления третьим лицам персональных данных физического лица:	1.1.1	данные отсутствуют
2	Вид, номер, дата и время государственной регистрации права:	2.1	Собственность 29-22-072802-218-29/008/2023-1 19.12.2023 10:23:53
3	Документы-основания	3.1	Схема расположения земельного участка на кадастровом плане территории, утверждения распоряжением, № 376-р, выдан 20.11.2023, МТУ Росимущества в Архангельской области и Ненецкому автономному округу
4	Ограничение прав и обременение объекта недвижимости:	не зарегистрировано	
5	Заявленные в судебном порядке права требования:	данные отсутствуют	
6	Сведения о возражении в отношении зарегистрированного права:	данные отсутствуют	
7	Сведения о возможности предоставления третьим лицам персональных данных физического лица:	данные отсутствуют	
8	Сведения о наличии решения об изъятии объекта недвижимости для государственных и муниципальных нужд:	данные отсутствуют	
9	Сведения о невозможности государственной регистрации без личного участия правообладателя или его законного представителя:	данные отсутствуют	
10	Правопритязания и сведения о наличии поступивших, но не рассмотренных заявлений о проведении государственной регистрации права (перехода, прекращения права), ограничения права или обременения объекта недвижимости, сделки в отношении объекта недвижимости:	отсутствуют	
11	Сведения о невозможности государственной регистрации перехода, прекращения, ограничения права на земельный участок из земель сельскохозяйственного назначения:	данные отсутствуют	
полное наименование должности	 ДОКУМЕНТ ПОДПИСАН ЭЛЕКТРОННОЙ ПОДПИСЬЮ <small>Сиренкин ИВАН ИВАНОВИЧ Выдана: ФЕДЕРАЛЬНАЯ СЛУЖБА ГОСУДАРСТВЕННОЙ РЕГИСТРАЦИИ, КАДАСТРА И КАРТОГРАФИИ Действителен с 27.06.2023 по 19.07.2024</small>	инициалы, фамилия	

Выписка из Единого государственного реестра недвижимости об основных характеристиках и зарегистрированных правах на объект недвижимости

Сведения об основных характеристиках объекта недвижимости

В Единый государственный реестр недвижимости вносятся следующие сведения:

Раздел 1 Лист 1

Земельный участок вид объекта недвижимости			
Лист № 1 раздела 1	Всего листов раздела 1: 1	Всего разделов: 3	Всего листов выписки: 3
19.12.2023г.			
Кадастровый номер:	29-22-072802-220		
Номер кадастрового квартала:	29-22-072802		
Дата присвоения кадастрового номера:	19.12.2023		
Раннее присвоенный государственный учетный номер:	данные отсутствуют		
Местоположение:	Российская Федерация, Архангельская область, город Архангельск, территориальный округ Варышино-Фактория, ул. Белогорская		
Площадь, м <sup>2</sup> :	15228 +/- 43		
Кадастровая стоимость, руб.:	не определена		
Кадастровые номера расположенных в пределах земельного участка объектов недвижимости:	29-22-072802-43, 29-22-072802-42		
Категория земель:	Земли населенных пунктов		
Виды разрешенного использования:	Эксплуатация военного городка		
Статус земли об объекте недвижимости:	Сведения об объекте недвижимости имеют статус "актуальные"		
Особые отметки:	данные отсутствуют		
Получатель выписки:	МЕЖРЕГИОНАЛЬНОЕ ТЕРРИТОРИАЛЬНОЕ УПРАВЛЕНИЕ ФЕДЕРАЛЬНОГО АГЕНТСТВА ПО УПРАВЛЕНИЮ ГОСУДАРСТВЕННЫМ ИМУЩЕСТВОМ В АРХАНГЕЛЬСКОЙ ОБЛАСТИ И НЕНЕЦКОМ АВТОНОМНОМ ОКРУГЕ (представитель правообладателя), Правообладатель: Российская Федерация		


Выписка из Единого государственного реестра недвижимости об основных характеристиках и зарегистрированных правах на объект недвижимости


Сведения об основных характеристиках объекта недвижимости

В Единый государственный реестр недвижимости вносятся следующие сведения:

Раздел 1 Лист 1

Земельный участок вид объекта недвижимости			
Лист № 1 раздела 1	Всего листов разделов 1: 1	Всего разделов: 3	Всего листов выписки: 3
19.12.2023г.			
Кадастровый номер:	29-22-072802-219		
Номер кадастрового квартала:	29-22-072802		
Дата присвоения кадастрового номера:	19.12.2023		
Раннее присвоенный государственный учетный номер:	данные отсутствуют		
Местоположение:	Российская Федерация, Архангельская область, город Архангельск, территориальный округ Варышино-Фактория, ул. Белогорская		
Площадь, м <sup>2</sup> :	7027 +/- 29		
Кадастровая стоимость, руб.:	не определена		
Кадастровые номера расположенных в пределах земельного участка объектов недвижимости:	29-22-072802-47		
Категория земель:	Земли населенных пунктов		
Виды разрешенного использования:	Эксплуатация военного городка		
Статус земли об объекте недвижимости:	Сведения об объекте недвижимости имеют статус "актуальные"		
Особые отметки:	данные отсутствуют		
Получатель выписки:	МЕЖРЕГИОНАЛЬНОЕ ТЕРРИТОРИАЛЬНОЕ УПРАВЛЕНИЕ ФЕДЕРАЛЬНОГО АГЕНТСТВА ПО УПРАВЛЕНИЮ ГОСУДАРСТВЕННЫМ ИМУЩЕСТВОМ В АРХАНГЕЛЬСКОЙ ОБЛАСТИ И НЕНЕЦКОМ АВТОНОМНОМ ОКРУГЕ (представитель правообладателя), Правообладатель: Российская Федерация		

полное наименование должности	 ДОКУМЕНТ ПОДПИСАН ЭЛЕКТРОННОЙ ПОДПИСЬЮ <small>Сторожица ИВАНОВИЧ СЕРГЕЕВИЧ</small> Выдана: ФЕДЕРАЛЬНАЯ СЛУЖБА ГОСУДАРСТВЕННОЙ РЕГИСТРАЦИИ, КАДАСТРА И КАРТОГРАФИИ Действителен с 27.06.2023 по 19.09.2024	инициалы, фамилия
-------------------------------	---	-------------------

полное наименование должности	 ДОКУМЕНТ ПОДПИСАН ЭЛЕКТРОННОЙ ПОДПИСЬЮ <small>Сторожица ИВАНОВИЧ СЕРГЕЕВИЧ</small> Выдана: ФЕДЕРАЛЬНАЯ СЛУЖБА ГОСУДАРСТВЕННОЙ РЕГИСТРАЦИИ, КАДАСТРА И КАРТОГРАФИИ Действителен с 27.06.2023 по 19.09.2024	инициалы, фамилия
-------------------------------	---	-------------------


Раздел 2 Лист 2

Выписка из Единого государственного реестра недвижимости об основных характеристиках и зарегистрированных правах на объект недвижимости

Сведения о зарегистрированных правах

Земельный участок вид объекта недвижимости			
Лист № 1 раздела 2	Всего листов раздела 2: 1	Всего разделов: 3	Всего листов выписки: 3
19.12.2023г.			
Кадастровый номер:	29-22-072802-220		

1	Правообладатель (правообладатели): Сведения о возможности предоставления третьим лицам персональных данных физического лица:	1.1 1.1.1	Российская Федерация данные отсутствуют
2	Вид, номер, дата и время государственной регистрации права:	2.1	Собственность 29-22-072802-220-29/008/2023-1 19.12.2023 10:23:53
3	Документы-основания	3.1	Схема расположения земельного участка на кадастровом плане территории, утвержденная распоряжением, № 378-р, выдан 20.11.2023, МТУ Росмушества в Архангельской области и Ненецкому автономному округу
4	Ограничение прав и обременение объекта недвижимости:		не зарегистрировано
5	Заявленные в судебном порядке права требования:		данные отсутствуют
6	Сведения о возражении в отношении зарегистрированного права:		данные отсутствуют
7	Сведения о возможности предоставления третьим лицам персональных данных физического лица		данные отсутствуют
8	Сведения о наличии решения об изъятии объекта недвижимости для государственных и муниципальных нужд:		данные отсутствуют
9	Сведения о невозможности государственной регистрации без личного участия правообладателя или его законного представителя:		данные отсутствуют
10	Проверки/заявки и сведения о наличии поступивших, но не рассмотренных заявлений о проведении государственной регистрации права (перехода, прекращения права), ограничения права или обременения объекта недвижимости, сделок в отношении объекта недвижимости:		отсутствуют
11	Сведения о невозможности государственной регистрации перехода, прекращения, ограничения права на земельный участок из земель сельскохозяйственного назначения:		данные отсутствуют

полное наименование должности	 ДОКУМЕНТ ПОДПИСАН ЭЛЕКТРОННОЙ ПОДПИСЬЮ <small>Сторожица ИВАНОВИЧ СЕРГЕЕВИЧ</small> Выдана: ФЕДЕРАЛЬНАЯ СЛУЖБА ГОСУДАРСТВЕННОЙ РЕГИСТРАЦИИ, КАДАСТРА И КАРТОГРАФИИ Действителен с 27.06.2023 по 19.09.2024	инициалы, фамилия
-------------------------------	---	-------------------


Раздел 2 Лист 2

Выписка из Единого государственного реестра недвижимости об основных характеристиках и зарегистрированных правах на объект недвижимости

Сведения о зарегистрированных правах

Земельный участок вид объекта недвижимости			
Лист № 1 раздела 2	Всего листов раздела 2: 1	Всего разделов: 3	Всего листов выписки: 3
19.12.2023г.			
Кадастровый номер:	29-22-072802-219		

1	Правообладатель (правообладатели): Сведения о возможности предоставления третьим лицам персональных данных физического лица:	1.1 1.1.1	Российская Федерация данные отсутствуют
2	Вид, номер, дата и время государственной регистрации права:	2.1	Собственность 29-22-072802-219-29/008/2023-1 19.12.2023 10:23:53
3	Документы-основания	3.1	Схема расположения земельного участка на кадастровом плане территории, утвержденная распоряжением, № 378-р, выдан 20.11.2023, МТУ Росмушества в Архангельской области и Ненецкому автономному округу
4	Ограничение прав и обременение объекта недвижимости:		не зарегистрировано
5	Заявленные в судебном порядке права требования:		данные отсутствуют
6	Сведения о возражении в отношении зарегистрированного права:		данные отсутствуют
7	Сведения о возможности предоставления третьим лицам персональных данных физического лица		данные отсутствуют
8	Сведения о наличии решения об изъятии объекта недвижимости для государственных и муниципальных нужд:		данные отсутствуют
9	Сведения о невозможности государственной регистрации без личного участия правообладателя или его законного представителя:		данные отсутствуют
10	Проверки/заявки и сведения о наличии поступивших, но не рассмотренных заявлений о проведении государственной регистрации права (перехода, прекращения права), ограничения права или обременения объекта недвижимости, сделок в отношении объекта недвижимости:		отсутствуют
11	Сведения о невозможности государственной регистрации перехода, прекращения, ограничения права на земельный участок из земель сельскохозяйственного назначения:		данные отсутствуют

полное наименование должности	 ДОКУМЕНТ ПОДПИСАН ЭЛЕКТРОННОЙ ПОДПИСЬЮ <small>Сторожица ИВАНОВИЧ СЕРГЕЕВИЧ</small> Выдана: ФЕДЕРАЛЬНАЯ СЛУЖБА ГОСУДАРСТВЕННОЙ РЕГИСТРАЦИИ, КАДАСТРА И КАРТОГРАФИИ Действителен с 27.06.2023 по 19.09.2024	инициалы, фамилия
-------------------------------	---	-------------------


Выписка из Единого государственного реестра недвижимости об объекте недвижимости

Сведения о характеристиках объекта недвижимости

На основании запроса от 09.01.2024, поступившего на рассмотрение 09.01.2024, сообщаем, что согласно записям Единого государственного реестра недвижимости:

Раздел 1 Лист 1

Земельный участок вид объекта недвижимости	
Лист № 1 раздела 1	Всего листов раздела 1: 4
Всего разделов: 8	
Всего листов выписки: 26	
09.01.2024г. № КУВИ-001/2024-5040945	
Кадастровый номер:	29:22:072802:5
Номер кадастрового квартала:	29:22:072802
Дата присвоения кадастрового номера:	28.12.2000
Ранее присвоенный государственный учетный номер:	Кадастровый номер 29:22:072802:0005
Местоположение:	Архангельская обл., г. Архангельск, территориальный округ Варавино-Фактория, ул. Белогорская
Площадь:	116045 +/- 138
Кадастровая стоимость, руб.:	60772,53
Кадастровые номера расположенных в пределах земельного участка объектов недвижимости:	29:22:072802:74, 29:22:072802:46
Кадастровые номера объектов недвижимости, из которых образован объект недвижимости:	данные отсутствуют
Кадастровые номера образованных объектов недвижимости:	29:22:072802:22, 29:22:072802:23, 29:22:072802:24, 29:22:072802:25, 29:22:072802:64, 29:22:072802:65, 29:22:072802:66, 29:22:072802:69, 29:22:072802:218, 29:22:072802:219, 29:22:072802:220, 29:22:072802:221
Категория земель:	Земли населенных пунктов
Виды разрешенного использования:	Эксплуатация военного городка
Сведения о кадастровом инженере:	образованием четырех земельных участков с сохранением исходного земельного участка с кадастровым номером 29:22:072802:5, расположенного по адресу :Архангельская обл., г. Архангельск, территориальный округ Варавино-Фактория, ул. Белогорская, в измененных границах, 28 ИКС 231290119420329010100100060027112244, 2023-04-03
Сведения о лесах, водных объектах и об иных природных объектах, расположенных в пределах земельного участка:	данные отсутствуют



полное наименование должности

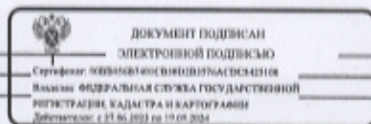
инициалы, фамилия

Выписка из Единого государственного реестра недвижимости об объекте недвижимости

Раздел 2 Лист 5

Сведения о зарегистрированных правах

Земельный участок вид объекта недвижимости							
Лист № 1 раздела 2	Всего листов раздела 2: 2						
Всего разделов: 8							
Всего листов выписки: 26							
09.01.2024г. № КУВИ-001/2024-5040945							
Кадастровый номер:	29:22:072802:5						
1	<table border="1"> <tr> <td>Правообладатель (правообладатели):</td> <td>1.1</td> <td>Российская Федерация</td> </tr> <tr> <td>Сведения о возможности предоставления третьим лицам персональных данных физического лица:</td> <td>1.1.1</td> <td>данные отсутствуют</td> </tr> </table>	Правообладатель (правообладатели):	1.1	Российская Федерация	Сведения о возможности предоставления третьим лицам персональных данных физического лица:	1.1.1	данные отсутствуют
Правообладатель (правообладатели):	1.1	Российская Федерация					
Сведения о возможности предоставления третьим лицам персональных данных физического лица:	1.1.1	данные отсутствуют					
2	<table border="1"> <tr> <td>Вид, номер, дата и время государственной регистрации права:</td> <td>2.1</td> <td>Собственность 29-29-01/004/2007-313 02.02.2007 00:00:00</td> </tr> </table>	Вид, номер, дата и время государственной регистрации права:	2.1	Собственность 29-29-01/004/2007-313 02.02.2007 00:00:00			
Вид, номер, дата и время государственной регистрации права:	2.1	Собственность 29-29-01/004/2007-313 02.02.2007 00:00:00					
3	<table border="1"> <tr> <td>Сведения об осуществлении государственной регистрации сделки, права без необходимого в силу закона согласия третьего лица, органа:</td> <td>3.1</td> <td>данные отсутствуют</td> </tr> </table>	Сведения об осуществлении государственной регистрации сделки, права без необходимого в силу закона согласия третьего лица, органа:	3.1	данные отсутствуют			
Сведения об осуществлении государственной регистрации сделки, права без необходимого в силу закона согласия третьего лица, органа:	3.1	данные отсутствуют					
4	Ограничение прав и обременение объекта недвижимости: не зарегистрировано						
5	Договоры участия в долевом строительстве: не зарегистрировано						
6	Заключенные в судебном порядке права требования: данные отсутствуют						
7	Сведения о возможности предоставления третьим лицам персональных данных физического лица: данные отсутствуют						
8	Сведения о возражении в отношении зарегистрированного права: данные отсутствуют						
9	Сведения о наличии решения об изъятии объекта недвижимости для государственных и муниципальных нужд: данные отсутствуют						
10	Сведения о невозможности государственной регистрации без личного участия правообладателя или его законного представителя: данные отсутствуют						
11	Правопритязания и сведения о наличии поступивших, но не рассмотренных заявлений о проведении государственной регистрации права (перехода, прекращения права), ограничения права или обременения объекта недвижимости, сделки в отношении объекта недвижимости: отсутствуют						



полное наименование должности

инициалы, фамилия